


1564 St 6 Z 00061



01DD 037034

Sub. District Sub. Registrar

*Navalal Jaiswal*

*Anand Lal Jaiswal*

*Deep Lal Jaiswal*

*Unstamped*

॥ तिष्ठ अथ पाटिमान वा आणाय वंशानामा ॥

द लि ल

प्रथम पक्षे सम्पत्ति मूल्य	::--	४,८०,०००	चार लख आशी हजार टाका
द्वितीय पक्षे सम्पत्ति मूल्य	::+	४,८०,०००	चार लख आशी हजार टाका ।
तृतीय पक्षे सम्पत्ति मूल्य	::-	४,८०,०००	चार लख आशी हजार टाका ।
चतुर्थ पक्षे सम्पत्ति मूल्य	::-	४,८०,०००	चार लख आशी हजार टाका ।

मोटे विभाज्य सम्पत्ति मूल्य ::- १२,२०,०००, <sup>द्वि</sup>त्रिंश लख कुंठि हजार टाका

प्रथम पक्ष ::-

श्री नन्दलाल जयसवाल, पिता - श्री दुर्गाप्रसाद साठ, जाति - बिन्दू, पेशा बखसा,  
 रा. - ७०६, मो. बेल, धाना - आम्हाष्ट स्ट्रीट, कलिकाता - ७००००६ ॥

द्वितीय .....

23761  
Umesh chandra Jaiswal  
35 A, Ghosh Lane  
Cal. 6.

13.12.2000

Rs 25000/-



11-X  
11/12/00  
11/12/00  
11/12/00  
11/12/00


- 1. Umesh Lal Jaiswal
- 2. Anand Lal Jaiswal
- 3. Gopal Prasad Jaiswal

Sd/- D. Jaiswal Sub-Registrar  
Meharajpur (Salt Lake City)

14 DEC 2000

- 4. Umesh Lal Jaiswal
- 5. Anand Lal Jaiswal

Anand Lal Jaiswal



1147


Anand Lal Jaiswal

11/12/00  
11/12/00  
11/12/00  
11/12/00



7148

Anand Lal Jaiswal



1148

Gopal Prasad Jaiswal

11/12/00  
11/12/00  
11/12/00  
11/12/00



1148

Umesh chandra Jaiswal

Sd/- D. Jaiswal Sub-Registrar  
Meharajpur (Salt Lake City)

Nand Lal Jaiswal  
Arund Lal Jaiswal  
Gopet Lal Jaiswal  
Unmesh Chand Jaiswal

:: 2 ::

দ্বিতীয় পক্ষ :-  
\*\*\*\*\*

শ্রী আনন্দলাল জয়সওয়াল, পিতা - শ্রী দুর্গা প্রসাদ সাউ, জাতি - হিন্দু, পেশা -  
ব্যবসা, সাং - ৩৫এ, ঘোষ জেন, থানা - আমহাশ্ট স্ট্রীট, কলিকাতা - ৭০০০০৬ ॥

তৃতীয় পক্ষ :-  
\*\*\*\*\*

শ্রী গোপাল প্রসাদ জয়সওয়াল, পিতা - শ্রী দুর্গা প্রসাদ সাউ, জাতি - হিন্দু, পেশা -  
ব্যবসা, সাং - ৩৫এ, ঘোষ জেন, থানা - আমহাশ্ট স্ট্রীট, কলিকাতা - ৭০০০০৬ ॥

চতুর্থ পক্ষ :-  
\*\*\*\*\*

শ্রী উমেশ চন্দ্র জয়সওয়াল, পিতা - শ্রী দুর্গা প্রসাদ সাউ, সাং - ৩৫এ, ঘোষ জেন,  
থানা - আমহাশ্ট স্ট্রীট, কলিকাতা - ৭০০০০৬, জাতি - হিন্দু, পেশা - ব্যবসা ॥

কস্য ডিউ এক পাটিশান বা আপোষ বস্টননামা দলিল পত্রমিদং কার্যস্থগাজা :-

জেলা - উত্তর ২৪ পরগণা, থানা - রাজরহাট, বর্তমান থানা - দমদম এয়ারপোর্ট  
সাবরেজিস্ট্রী অফিস কান্দীপুর দমদম, বর্তমানে এ্যাডিসনয়ল ডিস্ট্রিক্ট সাবরেজিস্ট্রী  
অফিস বিধাননগর সান্দী কলিকাতা পরগণাস্থিত এবং রাজরহাট - গোপালপুর পৌর -  
সভার অন্তর্গত মৌজা গোপালপুর গ্রামে ২৯৯৮, ১২৫৮/১ নং জোজর অধীম মালেক  
বর্তমানে মহামান্য পশ্চিমবঙ্গ রাজ্য সরকার পক্ষে জেলা উত্তর ২৪ পরগণার কানেক্টার  
বাংলাদুর্গ অধিনে ২৭১০, ২৭১১, ২৭১২ নং খণ্ড হাল খতিয়ান ভূ.৩. সাবেক ৩৮৮৮

খাল .....



Adi. District Sub-Registrar  
Lucknow City

14 Dec 2000

Nawal Sainal

Amund Lal Jainmal.

Gopalchand Jainmal

Umeshchand Jainmal

::: 0 :::

হাল ২২০৫ নং দাগস্বিত ৭২ শতক জমির খাজনা বার্ষিক ৪ টাকা ৭ আনা করে  
জমাজমি, এবং উও. মৌজার সাবেক ২৬২ নং খতিয়ান উও. নিকর স্বত্বীয় হাল  
জরীপে খাস দখলি জমি বাবদ হাল ২৭০৭ নং খতিয়ান উও. রায়ত স্থিতিবান  
স্বত্বীয় সাবেক ৩৮২০ নং হাল ২২০৭ নং দাগস্বিত ১৬ শতক ও হাল ৩৮২০ নং  
দাগস্বিত ১২ শতক মধ্যে ০৬ শতক মোট ২২ শতক জমি খাজনা বার্ষিক ১ টাকা  
৬ আনা ৩ পাই করে জমাশতর্গত মোট তিনটি দাগস্বিত ২৪ শতক জমির মধ্যে  
কতকংশ জমি আবদুল লতিব মন্ডল দিঃ ইংরাজী ১০। ২। ১৯৪২ তারিখে রেজিস্ট্রী -  
কৃত কোবালা দলিল মূলে গোপালপুর নিবাসী শচীন্দ্রনাথ চক্রবর্তীর পুত্র শ্রী পদ -  
গোপাল চক্রবর্তীর নিকট হইতে খরিদ করেন এবং অবশিষ্ট অংশ তাহারাই জনৈক বাবুল্লালি  
মন্ডল - এর উত্তরাধিকার সূত্রে প্রাপ্ত হইয়া উও. ষোলআনা সম্পত্তিতে নির্ব্যুত স্বত্বে  
সুত্ববান, ভোগবান, দখলিকার থাকাকালীন ইংরাজী ২৪। ৪। ১৯৫৩ তারিখে এককোতা  
সাক কোবালা দলিল মূলে জোবেদা খাতুন বিবি উও. ২৪ শতক জমি আবদুল লতিব  
মন্ডল দিঃ নিকট হইতে খরিদ করিয়া ভোগদখল করিতে থাকাকালীন আমরা অত্র  
বন্টননামা দলিলের প্রসঙ্গ আমাদের স্বাধিকারি অর্থাৎ আমাদের মাতা শ্রীমতী সুদামা  
দেবী মহাশয়া বিগত ইং ২৪। ২। ১৯০৭ তারিখে কাশীপুর দ্রমদম সাবরেজিস্ট্রী  
অফিসে রেজিস্ট্রীকৃত ১ নং বর্ষের ৩১ নং জল্যুমেস ২৭ - ১০০ নং পাতায় নকলকৃত  
১৪৭৮ নং এককোতা সাক বিক্রয় কোবালা দলিল মূলে জোবেদা খাতুন বিবির নিকট  
হইতে খরিদ করেন । উও. মৌজার সাবেক ১০৬১ নং হাল ১১০৫ নং খতিয়ান উও.  
রায়ত স্থিতিবান স্বত্বীয় ১১ শতক জমির খাজনা বার্ষিক ৪ টাকা করে জমাজমি  
যাথা কৃষ্ণ মোহন মোখ, জানাইলাল মোখ, বলাইলাল মোখ একযোগে ইংরাজী  
১০। ৩। ১৯৩৭ তারিখে করিম বকশ হাজরার নিকট হইতে খরিদ করিয়া তাহারাই

Nand Lal Jaiswal

Aronand Lal Jaiswal

Gopal Khand Jaiswal

Unmeshchand Jaiswal

8

আসোখ বিভাগ খস্টন মও নিজ নিজ অংশের জমি বিভাগ খস্টন করিয়া লয়েন ।

সাবেক ৩৮৯৬ নং হাল ২১১০ নং দাগস্থিত ০৫ শতক জমি কৃষ্ণ মোহন মোখ

ভাষার নিজাংশে প্রাপ্ত হইয়া নির্বাচ্য সুয়ে স্বত্ববান, ভোগবান, দখলিকার থাকাকালিন

আমাদের মাতা উও শ্রীমতী সুদামা দেবী মহাশয়া ইন্ড্রাজী ১২। ৮। ১৯৬০ তারিখে

কাশীপুর দমদম সাবরেজিষ্ট্রী অফিসে রেজিষ্ট্রীকৃত ১ নং বহির ৯২ নং জল্যুমেস

২০০ - ২০৫ পাতায় নকলকৃত ৬৮২৫ নং এককোটা সাফ বিক্রয় কোবালা দলিল মূলে

উও ০৫ শতক জমি কৃষ্ণ মোহন মোখের নিকট হইতে খরিদ করেন এবং উও মোজার

সাবেক ৩৬১, হাল ৪১১ নং খতিয়ান ভূও বার্ষিক ১০ টাকা করের জমাজমি সাবেক

দাগ নং ৩৮৯৪ হাল ২১১২ নং দাগস্থিত ২ একর জমি সহ অন্যান্য জমি যাহা সাহাদাত

হোসেন ইন্ড্রাজী ১৪। ৯। ১৯৫১ তারিখে কাশীপুর দমদম সাবরেজিষ্ট্রী অফিসের

রেজিষ্ট্রীকৃত ১ নং বহির ৮২ নং জল্যুমেস ২০ - ২৫ নং পাতায় নকলকৃত ৫৫ নং

এককোটা সাফ বিক্রয় কোবালা দলিল মূলে মোঃ বেঙ্গল বিবরণ নিকট হইতে খরিদ

করিয়া ভোগদখল করিতে থাকাকালিন আমাদের মাতা সুদামা দেবী মহাশয়া বিগত

ইন্ড্রাজী ২২। ৪। ১৯৫৯ তারিখে কাশীপুর দমদম সাবরেজিষ্ট্রী অফিসে রেজিষ্ট্রীকৃত

১ নং বহির ৪০ নং জল্যুমেস ২৬৬ হইতে ২৬৯ নং পাতায় নকলকৃত ৩২২৭ নং এককোটা

সাফ বিক্রয় কোবালা দলিল মূলে সাহাদাত হোসেন - এর নিকট হইতে এবং ইন্ড্রাজী

১১। ৮। ১৯৫৯ তারিখে আলিপুর সদর রেজিষ্ট্রী অফিসে রেজিষ্ট্রীকৃত ১ নং বহির

৬১ নং জল্যুমেস ৪৮ হইতে ৩২ নং পাতায় নকলকৃত ২৬৭৫ নং এককোটা সাফ বিক্রয়

কোবালা দলিল মূলে সেখ আবদুল রহিমের নিকট হইতে উও ২ একর জমি সহ

মোট ২ একর ১০ শতক জমি খরিদ করেন । এবং উও মোজার সাবেক ১৪১০ নং

হাল ১৫০৫ নং খতিয়ান ভূও সাবেক ৩৮৯৭ নং হাল ২১১৪ নং দাগস্থিত ২১ শতক

জমি .....

Naheed Saboor

Arund Lal Jaiswal

Gopal Prasad Jaiswal

Umeshchand Jaiswal

:: 0 ::

জমি খাজনা বার্ষিক ৪ টাকা ৩ পয়সা করে জমাজমি যাহা প্রীমতী সুদামা দেবী মহাশয়া বিগত ইংরাজী ৩। ২। ৭৫ তারিখে কাশীপুর দমদম সাবরেজিষ্ট্রী অফিসে রেজিষ্ট্রীকৃত ১ নং বহির ১০৫ নং জল্যুমে ২২৭ - ২৩৫ পাতায় নকলকৃত ৮১২০ নং এককোটা সাফ বিক্রয় কোবালা দলিল মূলে নগপতি ঘোষ, সুভাষিনী দাসী দুয়ের নিকট হইতে খরিদ করি, এবং উও. মৌজার সাবেক ১৫৭১ নং খতিয়ান ভূও. জমি বার্ষিক ১৪ টাকা ৭ আনা ৬ পাই করে জমাজমির মধ্যে সাবেক ০৮২১ নং হাল ২২০৮ নং দাগস্থিত ২৭ শতক জমি মধ্যে ১৩৫০ শতক জমি যাহা জগৎ চন্দ্র ঘোষ মহাশয় ইংরাজী ২১। ৭। ৫৫ তারিখে কাশীপুর দমদম সাবরেজিষ্ট্রী অফিসে রেজিষ্ট্রীকৃত ১ নং বহির ৮২ নং জল্যুমে ২২৫ হইতে ২২৭ নং পাতায় নকলকৃত ৬৪২০ নং এককোটা সাফ বিক্রয় কোবালা দলিল মূলে বিষ্ণুপদ ঘোষের নিকট হইতে খরিদ করেন। তৎপরে আমাদের মাতা প্রীমতী সুদামা দেবী মহাশয়া বিগত ইং ২৫। ২। ১২৮৩ তারিখে কাশীপুর দমদম সাবরেজিষ্ট্রী অফিসে রেজিষ্ট্রীকৃত ১ নং বহির ৫২ নং জল্যুমে ২৫৬ হইতে ২৬১ নং পাতায় নকলকৃত ১২০২ নং এককোটা সাফ বিক্রয় কোবালা দলিল মূলে জগৎ চন্দ্র ঘোষের নিকট হইতে ১৩৫০ শতক জমি খরিদ করেন, এবং উও. মৌজার হাল ১৭২৫ নং খতিয়ান ভূও. ১ - ৩০ শতক জমির খাজনা বার্ষিক ১২ টাকা করে জমাজমি মধ্যে সাবেক ০৮৯২ নং হাল ২২০২ নং দাগস্থিত ০১৪৭ শতক জমি যাহা আমাদের মাতা উও. প্রীমতী সুদামা দেবী মহাশয়া বিগত ইংরাজী ২২। ১২। ৬৫ তারিখে কাশীপুর দমদম সাবরেজিষ্ট্রী অফিসে রেজিষ্ট্রীকৃত ১ নং বহির ১৪২ নং জল্যুমে ২০৬ হইতে ২১১ নং পাতায় নকলকৃত ১০২৮৭ নং এককোটা সাফ বিক্রয় কোবালা দলিল মূলে আবদুল রহিম মন্ডল দিগরের নিকট হইতে খরিদ করেন। এইরূপে উপরে উল্লিখিত সম্পত্তি

No. 110

Amundial

Gopal kumar

Amesherand

:: 6 ::

আমাদের মাতা উও. শ্রীমতী সুদামা দেবী মহাশয়া নিজস্ব স্ত্রীধন অর্থে তিনু তিনু কোবালা দলিল মূলে বিভিন্ন দাগের জমি খরিদ করিয়া উও. খরিদা জমির করাদি যথারিতী আদায় দিয়া খাসে অন্যের নিরাংশে নির্বিবাদে জোগবতী ও দফলকারিনী বাকাক্ষায় বিগত ইংরাজী ২০। ২। ১৯১১ তারিখে অত্র এ. ডি. এস. আর. বিধান - নগর অফিসে রেজিস্ট্রীকৃত ১ নং বহির ২০ নং ডল্যুমেস ৪২৯ হইতে ৪০৮ নং পাতায় নকলকৃত ১২৫৯ নং এককোতা দানপত্র দলিল দ্বারা হাল ২২০৭ নং দাগে ৯ - ১১ - ০' ছটাক হাল ২২০৫ নং দাগে ১ - ০ - ০' ছটাক, হাল ২২১০ নং দাগে ১১ ছটাক, হাল ২২১১ নং দাগে ১২ - ১৪ - ০' ছটাক ও হাল ২২১৪ নং দাগে বাস্তু ৪ - ৮ - ০' ছটাক ও হাল ২২০৮ নং দাগে শালি ৮ - ৭ - ০' ছটাক এবং ২২০৯ নং দাগে শালি ০ - ১৪ - ০' ছটাক মোট উপরোক্ত সাত বন্দে 'এ' প্লান প্লট ডুও. কমবেশী ১ এক বিঘা ১৮ আঠার কাঠা ৪ চার ছটাক জমি ( ইংরাজী মাপে ৬০ শতক ৪৫ শতকংশ জমি ) আমরা অত্র বন্টন নামা দলিলের পংগণ আমাদের নাম বরাবর দান করেন এবং আমাদেরকে সম্পূর্ণরূপে খোলসা খাস দখল প্রদান করেন । আমরা পংগণ উপরোক্ত সম্পত্তি উপরোক্ত দানপত্র দলিল মূলে মাতার নিকট হইতে প্রাপ্ত হইয়া খাসে অন্যের নিরাংশে নির্বিবাদে এযাবৎকাল মালিক সরকারের করাদি আদায়ে এজমাতে ভোগদান ও মালিক দখলিকার নিয়ুও. আদি ।

এবং উও. সৌজা গোপালপুর গ্রামে ঐ মালিক অধিকারে ঐ এলাকাধীন সাবেক ৩৬১ নং খতিয়ানে হাল ৪২১ নং খতিয়ান ডুও. সাবেক ৩৮২৪ নং হাল আর. এস. ২২১১ নং দাগে ২ দুই বিঘা ৫ পাঁচ কাঠা ২' দুই ছটাক জমি ও সাবেক ১৪১৩ নং খতিয়ানের হাল ১৫০৫ নং খতিয়ান ডুও. সাবেক ৩৮২৭ নং দাগের হাল আর. এস.

২২১৪ নং .....

Nardul Saibad

Amoud Lal Fairuud

Gopal Prasad Jaiswal

Umesh Chand Jaiswal

:: 9 ::

২২১৪ নং দাগস্বত ৮ আট কাঠা ৩ তিন ছটাক জমি ও সাবেক ১০২৫ নং খতিয়ানের  
হাল ১৬৩৬ নং খতিয়ান ভূঃ সাবেক ৫১৭৮ নং দাগের হাল আর. এস. ৩৩৮৬ নং দাগস্বত  
ত ৭ সাত কাঠা ১৪ চৌদ্দ ছটাক জমি, মোট উপরোক্ত তিন বন্দে ও তিনটি জমা  
ভূঃ 'বি' লট ভূঃ স্থানীয় মাপের কমবেশি ২ দুই বিঘা ৮ আট কাঠা ৯ নয়  
ছটাক জমি যথা আমরা অত্র বশ্টন নামা দলিলের পক্ষগণ আমাদের মাতা শ্রীমতী সুদামা  
দেবী মহাশয়া তাহার শ্রীধন অর্থে খরিদা সম্পত্তি হইতেছে। তিনি উঃ সম্পত্তি খাসে  
ভোগবতী দখলকারী থাকিবস্থায় বিগত ইংরাজী ২০। ২। ১৯৯১ তারিখে বিধাননগর  
সাবরেজিষ্ট্র অফিসের রেজিষ্ট্রীকৃত ১ নং বর্ধির ২৩ নং উল্যুয়ের ৩৭৫ হইতে ৩৮৪ নং  
পাতায় নকলকৃত ১২৫২ নং এককোটা সাক কোবালা দলিল দ্বারা আমরা অত্র পক্ষগণ  
আমাদের নিকট বিক্রয় করেন ও আমাদেরকে খোলসা খাস দখল পুদান করেন। খরিদ  
সূত্রে আমরা খাসে মালিক সরকারের করাদি আদায় দিয়া এযাবৎকাল এজমালে ভোগবান  
ও মালিক দখলিকার নিমুঃ আছি।

একুনে আমরা অত্র দলিলের পক্ষগণ 'এ' লট ভূঃ জমি দান সূত্রে ৩ 'বি'  
লট ভূঃ সম্পত্তি খরিদা সূত্রে মোট ৪ - ৭ - ০ - ০ ' চার বিঘা সাত কাঠা জমি  
প্রাপ্ত হইতেছি।

এহণে আমরা অত্র বশ্টন নামা দলিলের সকল পক্ষগণ আমাদের উপরোক্ত  
রূপে প্রাপ্ত সম্পত্তি এজমালে ভোগ দখল করিতে অসুবিধা বিধায় ভোগ দখলের সুবিধার্থে  
পক্ষগণ একত্রে একমতাবলম্বী হইয়া উঃ সম্পত্তির মধ্যে কেবল মাত্র ১৬' ষোল ফুট  
প্রশ্বে কমন প্যাসেজের অংশ বাদে বাকী জমি প্রত্যেক পক্ষ নিমুরূপে সম অংশে বিভাগ

Non-Local Journal

Arund Lal Fairwal.

Gopalchand Fairwal

Uneshchand Fairwal

নিম্নের (ক) তপশীলের অন্তর্গত (খ) তপশীলে বর্ণিত 'এ' প্লট ডুও 'লাল' রঙ দ্বারা দর্শিত ও সীমাবদ্ধত কমবেশী ১৯ - ১১ - ৩০' উনিশ কাঠা এগার হটাক ত্রিশ বর্গফুট সম্পত্তি যাহা অত্র বস্টন নামা দলিলের প্রথম পক্ষ শ্রী নন্দলাল জয়সওয়াল মহাশয়ের অংশে চিহ্নিত ও নির্দিষ্ট হইল। প্রথম পক্ষের প্রাপ্ত সম্পত্তিতে অপর পক্ষগণ কোন প্রকার ওজরাপত্তি বা দাবি দাওয়া করিতে পারিবে না। যদি কেহ দাবি দাওয়া বা ওজরাপত্তি করে তাহা অত্র বস্টন নামা দলিলের বলে সর্বত্র বাতিল ও অগ্রাহ্য বলিয়া গণ্য হইবে।

নিম্ন (ক) তপশীলের অন্তর্গত (গ) তপশীলে বর্ণিত 'বি' প্লট ডুও 'সবুজ' রঙ দ্বারা দর্শিত ও সীমাবদ্ধত কমবেশী ১৯ - ১১ - ৩০' উনিশ কাঠা এগার হটাক ত্রিশ বর্গফুট সম্পত্তি যাহা অত্র বস্টন নামা দলিলের দ্বিতীয় পক্ষ শ্রী আনন্দলাল জয়সওয়াল মহাশয়ের অংশে চিহ্নিত ও নির্দিষ্ট হইল। দ্বিতীয় পক্ষের সম্পত্তিতে অপর পক্ষগণ কোন প্রকার ওজরাপত্তি বা দাবি দাওয়া করিতে পারিবে না। যদি কেহ কোন প্রকার দাবি দাওয়া বা ওজরাপত্তি করে তাহা অত্র বস্টন নামা দলিলের বলে সর্বত্র বাতিল বলিয়া গণ্য হইবে।

নিম্নের (ক) তপশীলের অন্তর্গত (ঘ) তপশীলে বর্ণিত 'সি' প্লট ডুও 'হলুদ' রঙ দ্বারা দর্শিত ও সীমাবদ্ধত কমবেশী ১৯ - ১১ - ৩০' উনিশ কাঠা এগার হটাক ত্রিশ বর্গফুট সম্পত্তি যাহা অত্র বস্টন নামা দলিলের তৃতীয় পক্ষ শ্রী গোপাল প্রসাদ জয়সওয়াল মহাশয়ের অংশে চিহ্নিত ও নির্দিষ্ট হইল। তৃতীয় পক্ষ - এর সম্পত্তিতে অপর পক্ষগণ কোন প্রকার দাবি দাওয়া বা ওজরাপত্তি করিতে পারিবে না। যদি কেহ কোন প্রকার দাবি দাওয়া বা ওজরাপত্তি করে তাহা অত্র বস্টন নামা দলিলের বলে সর্বত্র

New Lal Jaisal

Amawal Lal Jaisalwal.

Gopal Lal Jaisalwal

Unesh Chand Jaisalwal

:: ১ ::

বাতিল বলিয়া গণ্য হইবে ।

✓ নিম্নের (ক) তপশীলের অন্তর্গত (ঙ) তপশীল বর্ণিত 'ডি' ন  
নুট ৩৬ 'বাদামী' রঙ দ্বারা দর্শিত ও সীমাবদ্ধত কমবেশী ১১ - ১১ - ০০'  
উর্নিশ কাঠা এগার এটাক ত্রিশ বর্গফুট সম্পত্তি যাহা এত্র ব'টন নামা দলিলের চতুর্থ  
পক্ষ শ্রী-উমেশ চন্দ্র জয়সওয়াল মহাশয়ের অংশে চিহ্নিত ও নির্দষ্ট হইল । চতুর্থ পক্ষের  
সম্পত্তিতে অপর পক্ষগণ কোন প্রকার ওজরাপত্তি বা দাবি দাওয়া করিতে পারিবে না ।  
যদি কেহ কোন প্রকার দাবি দাওয়া বা ওজরাপত্তি করে তাহা এত্র ব'টন নামা দলিলের  
বলে সর্বত্র বাতিল ও অগ্রাহ্য বলিয়া গণ্য হইবে ।

পক্ষগণ নিজ নিজ অংশের চিহ্নিত নির্দষ্ট মতে প্রাপ্ত সম্পত্তি নিজ নিজ নামে  
খাজনা ও ট্যাকসাদি আদায় দিবেন এবং স্থানীয় পৌরসভা, কালেকটরী, সেক্সেন্সে ট  
ইত্যাদি অফিস সমূহে নিজ নিজ নাম পত্তন করিবেন । কোন পক্ষের খাজনা আদায়ের  
জন্য বা কোন ঋণের জন্য অপরপক্ষ পক্ষের সম্পত্তি হইতে কোন প্রকার দাবি করিতে  
পারিবেন না বা অপর পক্ষের নিকট কোন প্রকার দাবি করিতে পারিবেন না । সেই  
পক্ষের সম্পত্তির জন্য খাজনা ও ট্যাকসাদি বা ঋণ বাকী থাকিবে তাহার জন্য সেই  
পক্ষই দায়ী থাকিবেন ।

আরও প্রকাশ থাকে যে, সম্পত্তির পঞ্জেশান ভাল, মন্দ -এর ভারতম্য বা  
মূল্য কমবেশীর জন্য কোন পক্ষই ভবিষ্যতে কোন প্রকার ওজরাপত্তি করিতে পারিবেন না ।  
যদি কোন পক্ষ সম্পত্তি জানায় তাহা এত্র ব'টন নামা দলিলের বলে সর্বত্র বাতিল  
ও আদালত অগ্রাহ্য হইবে ।

এত্র ব'টন নামায় আবদ্ধকৃত সম্পত্তি সম্পূর্ণ নির্দায়, নির্দোষ ও মূলাক্কায়ায়

আদায়ের :::::

Nand Lal Saini

Arvind Lal Jainma

Gopal Prasad Jainwal

Umeshchand Jaiswal

:: ১০ ::

আমাদের খাস দখলে থাকাকালীন আমরা পদ্মগণ জোগ দখলের সুবিধার্থে ও গোলযোগ নিবারণার্থে বিভাগ বন্টন করিয়া লইলাম।

আরও প্রকাশ থাকে যে, পদ্মগণ - এর নিজ নিজ অংশে প্রাপ্ত সম্পত্তি তাহার ইচ্ছা অনুযায়ী দান, বিক্রয় ও সর্জন প্রকার হস্তান্তর, রূপান্তর করিতে পারিবেন এবং নিজ নিজ খরচায় গৃহাদি নির্মাণ পূর্কক বসবাস আদির দ্বারা জোগদখল করিতে পারি-  
বেন। তাহাতে কোন পক্ষই অপরাপর পক্ষের প্রতি বাধা বিঘ্ন বা ওজরপত্রি করিতে পারিবেন না।

অত্র বন্টন নামা দলিলের সহিত নকসাহানি অত্র বন্টন নামা দলিলের  
সিদ্ধি প্রাপ্তি প্রাপ্তি প্রাপ্তি প্রাপ্তি প্রাপ্তি প্রাপ্তি প্রাপ্তি প্রাপ্তি প্রাপ্তি প্রাপ্তি  
ধারিকবে। অপরাপর পক্ষে প্রয়োজনে বা অবশ্যক বোধে তাহা দর্শাইতে বা দিতে বাধা  
ধারিকেন।

এতদর্থে আপন আপন ধুশীতে সুস্থ শরীরে, সরল মনে, সুজ্ঞানে, স্বেচ্ছায়,  
অন্যের বিনানুরোধে, বিনা পুরোচনায়, অত্র বন্টন নামা দলিলের লিখিত ভাষা সমূহ  
পাঠ করিয়া অবগত হইয়া ও অত্র বিভাগ বন্টন মানিয়া লইয়া পদ্মগণ আমরা যথারীতি  
অত্র বন্টন নামা দলিলে সহি স্বস্বাদন করিলাম। ইতি সন বাফা ১৪০৭ সালের -  
২৫ শে পশুপদ মাস ইংরাজী ২০০০ সালের - ২৪ ২ - দিবসে

॥ (ক) উপনীত বর্ণিত ১, খোল থানা বিভাগ্য সম্পত্তির পরিচয় ॥

১। জেলা - উত্তর ২৪ পরগণা, থানা - দমদম এয়ারপোর্ট ও এয়তিসনগল  
ডিষ্ট্রিক্ট সার্বোজ্জষ্ট অফিস বিধাননগর স্ট্রটলেক সিটি এলাকাধীন কলিকাতা পরগণা -  
স্বিত এবং রাজরহাট - গোপালপুর পৌরসভার অন্তর্গত মৌজা গোপালপুর গ্রামে জে.এল.২

Na. 113 Saival

Amund Lal Jainmal

Gopal Prasad Jaiswal

Umesh Chandra Jaiswal

রে. সা. নং ১৪০, জৌজি ১২৫ বি। ১ নং জৌজি ভূ.ও. হাল মালিক মহামান্য পশ্চিম -  
বঙ্গ রাজ্য সরকার পক্ষে জেলা উত্তর ২৪ পরগণার কাডেকটার বাহাদুর অধিকারে রায়ত  
দখলী সুদীয় হাল ২৭১০, ২৭১১, ২৭১২ নং খতিয়ান ভূ.ও. ৭২ শতক জমির খাজনা  
বার্ষিক ৪ টাকা ৭ আনা করের জমাজমি মধ্যে - - - - -

দাগ সাবেক ৩৮৮৮ নং দাগের হাল ২০০৫ ট্রান্সিশশত পাঁচ নং দাগে শালি  
০২ শতক জমি যাহা বাংলা মাপে ১ এক কাঠা ৩ তিন ছটাক কমবেশী জমি বার্ষিক  
খাজনা ১৪ পয়সা জমা মাত্র ।

২। এই জেলা, এই থানা, এই মৌজা জোপালপুর গ্রামে এই মালিক অধিকারে ২১১৮  
নং জৌজি ভূ.ও. সাবেক ১৬২ নং খতিয়ান ভূ.ও. খন্ড হাল ২৭৩৭ নং খতিয়ান ভূ.ও.  
রায়ত দখলী সুদীয় ২২ শতক জমির বার্ষিক খাজনা ১ টাকা ৬ আনা ৩ পাই করের  
জমাজমির মধ্যে - - - - -

দাগ সাবেক ৩৮৯০ নং দাগের হাল আর. এস. ২১০৭ ট্রান্সিশশত সাত  
নং দাগবিহত শালি ১৬ ষোল শতক জমি যাহা স্থানীয় বাংলা মাপে কমবেশী ১ নমু  
কাঠা ১১ এগার ছটাক জমি বার্ষিক হারাহারী মতে ৩৫ পয়সা খাজনা মাত্র ।

৩। এই জেলা, এই থানা, এই মৌজা জোপালপুর গ্রামে এই মালিক অধিকারে ১২৫ বি। ১  
নং জৌজির ভূ.ও. রায়ত মোকররী সুদীয় সাবেক ১৫৭১ নং খতিয়ান ভূ.ও. হাল ১৬৭৪  
নং খতিয়ানে ভূ.ও. জমি বার্ষিক ১৪ টাকা ৭ আনা ৬ পাই করের জমাজমির মধ্যে - - -

দাগ সাবেক ৩৮৯১ নং দাগের হাল আর. এস. ২১০৮ ট্রান্সিশশত আট নং  
দাগবিহত শালি ১৪ চৌদ্দ শতক স্থানীয় মাপে ৮ - ৭ - ০' আট কাঠা সাত

Nurul Javidal

Amond Lal Jaiswal.

Gopal Chand Jaiswal

Umesh Chand Jaiswal

:: ১২ ::

৪। এই জেলা, এই থানা, এই মৌজা গোপালপুর গ্রামে এই মালিক অধিকারে রায়ত দখলী মৃত্ত বিশিষ্ট সাবেক ১৭১৪ নং হাল ১৭২০ নং খতিয়ান ভূঃ ১.০০ শতক জমি বার্ষিক খাজনা ১২ টাকা করের জমাজমির মধ্যে - - - - -

সাবেক ৩৮৯২ নং দাগের হাল ২০০৯ ট্রিনিশত নম্ব নং দাগে শালি ৩১৩৭ শতক স্থানীয় মাপে কমবেশী ০ - ১৪ - ০' চৌদ্দ হটাক জমি বার্ষিক খাজনা ১৫ পয়সা জমা মাত্র ।

৫। এই জেলা এই থানা এই মৌজা গোপালপুর গ্রামে এই মালিক অধিকারে ২১২৮ নং তৌজ ভূঃ পাতা মূলে রায়ত মোকররী সুত্রীয় সাবেক ৩৬১ হাল ৪১১ নং খতিয়ান ভূঃ জমি বার্ষিক ১০ টাকা করের জমাজমির মধ্যে - - - - -

সাবেক ৩৮৯৪ নং দাগের হাল আর. এস. ২১১১ ট্রিনিশত এগার নং দাগস্থিত শালী ৭৪৮৩ শতক জমি যাহা স্থানীয় বাংলা মাপে কমবেশী ২ - ৫ - ২' দুই বিঘা পাঁচ কাঠা দুই হটাক জমি বার্ষিক হারাহারী মতে ১.২৫ টাকা জমা মাত্র ।

৬। এই জেলা, এই থানা, এই মৌজা গোপালপুর গ্রামে এই মালিক অধিকারে ১২৫বি।১ নং তৌজ ভূঃ সাবেক ১৫৬১ নং হাল ১১০৫ নং খতিয়ান ভূঃ ১২ শতক জমির বার্ষিক খাজনা ৮ টাকা করের জমাজমির মধ্যে :: :: ::

সাবেক ৩৮৯৬ নং দাগের হাল আর. এস. ২১১৩ ট্রিনিশত তের নং দাগস্থিত শালী ৩১১৩ শতক জমি যাহা স্থানীয় বাংলা মাপে কমবেশী ০ - ১১ - ০'

Nand Lal Jaiswal

Harmand Lal Jaiswal

Gopal Lal Jaiswal

Unmesh Chand Jaiswal

10

৭। এই জেলা, এই থানা, এই মৌজা গোপালপুর গ্রামে এই মালিক অধিকারে রাখত  
দক্ষী সুত্রীয় সাবেক ১৪১০ হাল ১৫০৫ নং খতিয়ান ভূঃ জমিজমার মধ্যে - - - - -

সাবেক ৩৮২৭ নং দাগের হাল আর. এস. ২১১৪ উনত্রিশশত চৌদ্দ নং  
দালখিত খালী ২১ একুশ শতক স্থানীয় মাপের কমবেশী ১২ - ১১ - ০' বার  
কাঠা এগার হটাক জমি বার্ষিক হারাহারী মতে ৪২ পয়সা খাজনা মাত্র ।

৮। এই জেলা এই থানা এই মৌজা গোপালপুর গ্রামে এই মালিক অধিকারে সাবেক  
১৫২৫ নং খতিয়ানের হাল ১৬০৬ নং খতিয়ান ভূঃ জমিজমার মধ্যে - - - - -

সাবেক ৫১৭৮ নং দাগের হাল আর. এস. ৩৩৮৬ তেত্রিশশত ছিয়ান্নাশী ছিয়ান্নাশী  
নং দাগে ডাগী ১০ শতক জমি যাহা স্থানীয় বাংলা মাপে কমবেশী ৭ - ১৪ - ০'  
সাত কাঠা চৌদ্দ হটাক জমি বার্ষিক হারাহারী মতে ৮২ পয়সা খাজনা মাত্র ।

সর্বমোট উপরোক্ত আটটি জমা ভূঃ কমবেশী ৪ - ৭ - ০ - ০' চার  
বিঘা সাত কাঠা জমি মায়ু ইজমেন্ট রাইট আকর আওলাতাদি ও মায়ু রাস্তার বর্জ্যসুত্রাদি  
সহ অত্র (ক) উপশীল বর্ণিত ১, ষোল আনা বিভাজ্য সম্পত্তি হইতেছে ।

(খ) উপশীল বর্ণিত সম্পত্তি যাহা অত্র বস্টন নামা দলিলের প্রথম পক্ষ প্রিন্স দলাল  
জয়সওয়াল মহাশয়ের অংশে নির্দষ্ট ও চিহ্নিত হইল তাহার পরিচয় ॥  
.....

১। জেলা - উত্তর ২৪ পরগণা, থানা - দমদম এয়ারগোর্ট ও এয়ারডিপন্যাল  
ডিষ্ট্রিক্ট সাবরেজিষ্ট্রার অফিস বিধাননগর স্ট্রেলক সিটি এলাকাধীন কলিকাতা পরগণাখিহত  
এবং রাজস্বঘাট - গোপালপুর পৌরসভার অন্তর্গত মৌজা গোপালপুর গ্রামে জে. এল. নং ২,

Nand Lal Jaiswal

Amond Lal Jaiswal

Gopalchand Jaiswal

Uneshchand Jaiswal

:: 18 ::

রে. সা. নং ১৪০, জোঁজ ১২৫বি।১ নং জোঁজ ভূও. হাল মালিক মহামান্য পশ্চিমবঙ্গ  
রাজ্য সরকার পক্ষে জেলা উত্তর ২৪ পরগণার কালেকটর. বাহাদুর অধিকারে রাখত দখলী  
স্বত্বীয় হাল ২৭১০, ২৭১১, ২৭১২ নং খতিয়ান ভূও. ৭২ শতক জমির বার্ষিক ৪ টাকা  
৭ আনা করে জমাজমির মধ্যে - - - - -

দাগ সাবেক ৩৮৮৮ নং দাগের হাল ২২০৫ ঊনত্রিশশত পাঁচ নং দাগে শালি  
০২ শতক বাংলা মাপে কমবেশি ১ - ০ - ০' এক কাঠা তিন ছটাক জমি বার্ষিক  
১৪ পয়সা খাজনা মাত্র ।

২। ঐ জেলা, ঐ থানা, ঐ মৌজা গোপালপুর গ্রামে ঐ মালিক অধিকারে ২২২৮ নং  
জোঁজ ভূও. সাবেক ২৬২ নং খতিয়ান ভূও. খড হাল ২৭৩৭ নং খতিয়ান ভূও. রাখত  
দখলী স্বত্বীয় ২২ শতক জমির বার্ষিক খাজনা ১ টাকা ৬ আনা ৩ পাই করে জমাজমির  
মধ্যে - - - - -

দাগ সাবেক ৩৮২০ নং দাগের হাল আর. এস. ২২০৭ ঊনত্রিশশত সাত  
নং দাগস্থিত শালি ১৬ শতক জমি বাংলা মাপে কমবেশি ২ - ১১ - ০' উহার মধ্যে  
কমবেশি ৭ - ৫ - ০' সাত কাঠা পাঁচ ছটাক জমি বার্ষিক হারাহারী মতে ১২ পয়সা  
খাজনা মাত্র ।

৩। ঐ জেলা, ঐ থানা, ঐ মৌজা গোপালপুর গ্রামে ঐ মালিক অধিনে ১২৫বি।১ নং  
জোঁজ ভূও. রাখত মোকররী স্বত্বীয় সাবেক ১৫৭১ নং খতিয়ান ভূও. হাল ১৬৭৪ নং  
খতিয়ান ভূও. জমি বার্ষিক ১০ টাকা ৭ আনা ৩ পাই করে জমাজমির মধ্যে - - - - -

দাগ সাবেক ৩৮৮৮ নং দাগের হাল ২২০৫ ঊনত্রিশশত পাঁচ নং দাগে শালি

Nurul Saibul

Amrulul Jaisway

Gopal Prasad Jaisway

Wingshand Jaisway

= ১৫ ::

জমির মধ্যে কমবেশী ০ - ২ - ০' দুই হটাক জমি বার্ষিক হারাহারী মতে  
পয়সা খাজনা মাত্র ।

৪। এই জেলা, এই থানা, এই মৌজা গোপালপুর গ্রামে এই মালিক অধিকারে ২১২৮  
নং তৌজি ভূও. পাট্টা মূলে রায়ত মোকররী স্বত্বীয় সাবেক ৩৬১ হাল ৪২১ নং  
খতিয়ান ভূও. জমি বার্ষিক ১০ টাকা করের জমাজমির মধ্যে - - - - -

সাবেক ৩৮২৩ নং দাগের হাল আর. এস. ২১১১ উনত্রিশশত এগার নং  
দাগর্দিত শালি জমির মধ্যে ২ বিঘা ৫ কাঠা ২ হটাক উহার মধ্যে \* কমবেশী  
৮ - ১৫ - ৩০ আট কাঠা পনের হটাক ত্রিশ বর্গফুট জমি বার্ষিক হারাহারী মতে  
৭০ পয়সা খাজনা মাত্র ।

৫। এই জেলা, এই থানা, এই মৌজা গোপালপুর গ্রামে এই মালিক অধিনে ১২০বি। ১  
নং তৌজি ভূও. সাবেক ১৫৬১ হাল ১১০৫ নং খতিয়ান ভূও. ১২ শতক জমির বার্ষিক  
খাজনা ৪ টাকা করের জমাজমির মধ্যে - - - - -

সাবেক ৩৮২৬ নং দাগের হাল আর. এস. ২১১৩ উনত্রিশশত তের নং  
দাগর্দিত শালি ০১১৫ শতক জমি যাহা স্থানীয় বাজা মাসে কমবেশী ০ - ১১ - ০'  
এগার হটাক জমি বার্ষিক হারাহারী মতে ২৮ পয়সা খাজনা মাত্র ।

৬। এই জেলা, এই থানা, এই মৌজা গোপালপুর গ্রামে এই মালিক অধিকারে রায়ত  
দখলি স্বত্বীয় সাবেক ১৪১৩ হাল ১০০৫ নং খতিয়ান ভূও. বার্ষিক ১০ টাকা  
করের জমাজমির মধ্যে - - - - -

সাবেক ৩৮২৭ নং দাগের হাল আর. এস. ২১১৪ উনত্রিশশত চৌদ্দ নং

Nand Lal Jainmal

Arvind Lal Jainmal

Gopal Chand Jainmal

Imresh Chand Jainmal

= 16 =

দাগস্থিত শালি ০৭৫০ শতক বাংলা মাসে কমবেশি ৪ - ৮ - ০' হটাক জমির  
মধ্যে কমবেশি ১ - ৭ - ০' এক কাঠা সাত হটাক জমি বার্ষিক হারাহারি মতে  
১২ পয়সা বাজনা মাত্র ।

সর্বমোট উপরোক্ত হয়টি জমা তুও হয়টি দাগস্থিত অত্রসহ নকসায় 'লাল'  
রঙ দ্বারা দর্শিত ও সীমাবদ্ধ 'এ' লট তুও স্থানীয় বাংলা মাসে কমবেশি ১১ - ১১ - ০০  
টু নিশ কাঠা এগার হটাক ত্রিশ বর্গফুট জমি ( কমন প্যাসেজের অংশ বাসে ) মায়ু যাবতীয়  
ইজেন্ট রাইট সুবাদি ও মায়ু চলাচলের রাস্তার বর্জ্যসুবাদি মায়ু আকর আওলাভাদি  
সহ অত্র বন্টন নামা দলিলের প্রথম পক্ষের অংশে কৃত চিহ্নিত মতে নির্দিষ্ট হইল ।

(গ) উপরীল বর্ণিত সম্পত্তি যাহা অত্র বন্টন নামা দলিলের দ্বিতীয় পক্ষ শ্রী আনন্দলাল  
জয়সওয়াল মতামতের অংশে নির্দিষ্ট ও চিহ্নিত হইল তাহার পরিচয় ॥  
.....

১। জেলা - উত্তর ২৪ পরগণা, থানা - দমদম শয়ারপোর্ট ও এয়ডিসনগ্রল  
ডিপ্লিকট সার্বভৌম অফিস বিধাননগর সান্টলেফ সিটি এলাকাধীন কলিকাতা পরগণা -  
স্থিত এবং রাজারহাট - গোপালপুর পৌরসভার অন্তর্গত মৌজা গোপালপুর গ্রামে জে.  
এল. নং ২, রে. সা. নং ১৪০, ভৌজি ২৯৯৮ নং তুও হাল মালি পশ্চিমবঙ্গ  
রাজ্য সরকার পক্ষে জেলা উত্তর ২৪ পরগণার কাজেকটার বাহাদুর অধি কারে সাবেক  
৯৬২ নং খতিয়ান তুও কড হাল ২৭৩৭ নং খতিয়ান তুও রায়ত দখলি সুবাদি ২২  
শতক জমির বার্ষিক বাজনা ১ টীকা ৬ আনা ৩ পাই কনের জমাজমির মধ্যে - - - -

দাগ সাবেক ৩৮৯০ নং দাগের হাল আন. এস. ২২০৭ ট্রিনিশশত সাত নং

দাগস্থিত শালি ১৬ শতক জামি বাংলা মাসে কমবেশি ৩ - ১১ - ০' উহার মধ্যে

Moul Sahib

Amoud Lal Jainmal

Gopal Chand Jainmal

Umeshchand Jaiswal

== ১৭ ==

২। এই জেলা, এই থানা, এই মৌজা গোপালপুর গ্রামে ১২৫বি।১ নং জোঁজি ভূণ্ড-  
এই মালিক অধিকারে রায়ত মোকররী সুত্রীয় সাবেক ১৫৭১ নং খতিয়ান ভূণ্ড-  
১৬৭৪ নং খতিয়ান ভূণ্ড- জমি বার্ষিক ১৪, টাকা ৭ আনা ৬ পাই করের জমাজমির  
মধ্যে - - - - -

সাবেক ৩৮২১ নং দাগের হাল আর. এস. ২২০৮ ট্রান্সমিশন আইন নং  
দাগবিহীন শালি ১৪ শতক স্থানীয় বাফ্লা মাপে ৮ - ৭ - ০' উহার মধ্যে কমবেশী  
৮ - ২ - ০' আট কাঠা দুই হটাক জমি বার্ষিক হারাবারী মতে ৩৪ পয়সা খাজনা মাত্র।

৩। এই জেলা, এই থানা, এই মৌজা গোপালপুর গ্রামে এই মালিক অধিকারে রায়ত  
দখলি স্বত্ব বিশিষ্ট সাবেক ১৭১৪ নং হাল ১৭২৫ নং খতিয়ান ভূণ্ড- ১.০০ শতক  
জমি বার্ষিক খাজনা ১২, টাকা করের জমাজমির মধ্যে - - - - -

সাবেক ৩৮২২ নং দাগের হাল ২২০৯ ট্রান্সমিশন নয় নং দাগ ভূণ্ড- শালি  
০১৪৭ শতক স্থানীয় মাপে কমবেশি ০ - ১৪ - ০' চৌদ্দ হটাক জমি বার্ষিক খাজনা  
১৫ পয়সা জমা মাত্র।

৪। এই জেলা, এই থানা, এই মৌজা গোপালপুর গ্রামে এই মালিক অধিকারে ২২২৬  
নং জোঁজি ভূণ্ড- পাট্টা মূলে রায়ত মোকররী সুত্রীয় সাবেক ৩৬১ নং হাল ৪২১ নং  
খতিয়ান ভূণ্ড- জমি বার্ষিক ১০, টাকা করের জমাজমির মধ্যে - - - - -

সাবেক ৩৮২৩ নং দাগের হাল আর. এস. ২২১১ ট্রান্সমিশন এগার নং  
দাগবিহীন শালি ২ বিঘা ৫ কাঠা ৫ হটাক জমি উহার মধ্যে কমবেশি ৬ - ২ - ৩৬  
হয় কাঠা দুই হটাক ১৭শ বর্গকুট জমি বার্ষিক হারাবারী মতে ১.২০ পয়সা খাজনা মাত্র।

Nand Lal Jaiswal

Amand Lal Jaiswal

Gopal Prasad Jaiswal

Umesh Chand Jaiswal

৫। এই জেলা, এই থানা, এই মৌজা গোপালপুর গ্রামে এই মালিক অধিকারে রাখিত  
দখলি সুতীয়া সাবেক ১৪১০ হাল ১০০৫ নং খতিয়ান ভূঃ- বার্ষিক ১০ টাকা  
করের জমাজমির মতো - - - - -

সাবেক ৩৮৯৭ নং দাগের হাল আর. এস. ২৯১৪ উনত্রিশশত চৌদ্দ নং  
দাগবিহত খালি ২১ শতক বাংলা মাপে কমবেশি ১২ - ১১ - ০' হটাক জমির মতো  
কমবেশি ৪ - ৪ - ০' চার কাঠা চার হটাক জমি বার্ষিক বারাহারি মতে ৫০ পয়সা  
খাজনা মাত্র।

সর্বমোট উপরোক্ত ৫টি জমা ভূঃ- ৫টি দাগবিহত ও অসংখ্য নকসায় 'সবুজ'  
রঙ দ্বারা দর্শিত 'বি' লট ভূঃ- স্থানীয় মাপের কমবেশি ১২ - ১১ - ০০' উর্নি  
কাঠা এগার হটাক বিশ বর্গফুট জমি (কমন পয়সেজের অংশ বাদে) যাথা অত্র বন্টন  
নামা দলিলের দ্বিতীয় পক্ষ শ্রী আনন্দলাল জয়সওয়াল মহাশয়ের অংশে নির্দিষ্ট ও চিহ্নিত  
হইল।

(খ) তপশীল বর্ণিত সম্পত্তি যাথা অত্র বন্টন নামা দলিলের তৃতীয় পক্ষ শ্রী গোপাল  
প্রসাদ জয়সওয়াল মহাশয়ের অংশে নির্দিষ্ট ও চিহ্নিত হইল তাহার পরিচয়  
.....

১। জেলা - উত্তর ২৪ পরগণা, - থানা - দমদম এয়ারপোর্ট ও এয়ারসিমনাল  
ডিপার্টমেন্ট সার্বভৌম অফিস বিধানকার ফস্টলেক সিটি এলাকাধীষ কলিকাতা  
পরগণাবিহত এবং রাজারহাট - গোপালপুর সৌরসভার অন্তর্গত মৌজা গোপালপুর  
গ্রামে জে. এল. নং ২, রে. গা. নং ১৪০, ডাঃ ২৯৯৮ নং ভূঃ- হাল মালিক  
মহাশয় পশ্চিমবঙ্গ রাজ্য সরকার পক্ষে জেলা উত্তর ২৪ পরগণার কাডাকটার বাহাদুর  
অধিকার নামে সর্বস্বত্ব সতীয়া সাবেক ৩৬১ হাল ৪২১ নং খতিয়ান ভূঃ- জমি

Nand Lal Jaiswal

Anand Lal Jaiswal

Gopal Prasad Jaiswal

Umesh Chandra Jaiswal

সাবেক ৩৮৯৩ নং দাগের হাল আর. এস. ২৯১১ উনিত্রিশত এগার নং  
দাগস্থিত শালি ৭৪৮৩ শতক বাংলা মাপে ২ বিঘা ৫ কাঠা ২ হটাক উহার মধ্যে  
কমবেশি ১৪ - ১ - ০' চৌদ্দ কাঠা এক হটাক জমি মায়ু ইজমেন্ট রাইট স্বত্বাদি  
সব বার্ষিক হারাহারী মতে ২৮০ পয়সা খাজনা মাত্র ।

২। এই জেলা, এই থানা, এই মৌজা গোপালপুর গ্রামে এই মালিক অধিকারে রায়ত  
দখলি স্বত্বীয় সাবেক ১৪১৩ হাল ১৫০৫ নং খতিয়ান ভূঃ. বার্ষিক ১০ টাকা করের  
জমাজমির মধ্যে - - - - -

সাবেক ৩৮৯৭ নং দাগের হাল আর. এস. ২৯১৪ উনিত্রিশত চৌদ্দ নং  
দাগস্থিত শালি ২১ শতক বাংলা মাপে কমবেশি ১২ - ১১ - ০' হটাক জমির মধ্যে  
কমবেশি ৩ - ০ - ৩০' তিন কাঠা ত্রিশ বর্গফুট জমি বার্ষিক হারাহারী মতে ৩০  
পয়সা খাজনা মাত্র ।

৩। এই জেলা, এই থানা, এই মৌজা গোপালপুর গ্রামে এই মালিক অধিকারে সাবেক  
১৫২৫ নং খতিয়ানের হাল ১৬৩৬ নং খতিয়ান ভূঃ. জমাজমির মধ্যে - - - - -

সাবেক ৫১৭৮ নং দাগের হাল আর. এস. ৩০৮৬ তেত্রিশত ছিয়াশী নং  
দাগে ডাঙ্গী ১৩ শতক বাংলা মাপে ৭ - ১৪ - ০' হটাক উহার মধ্যে কমবেশি  
২ - ১০ - ০' দুই কাঠা দশ হটাক জমি বার্ষিক হারাহারী মতে ২০ পয়সা  
খাজনা মাত্র ।

সর্বমোট উপরোক্ত ৩টি জমা ভূঃ. ৩টি দাগস্থিত ও অত্রসং নক্সায় 'ব্লুদ'  
মত দু'মা দাগ 'স' এটি ভূঃ. মাপের কমবেশি ১২ - ১১ - ৩০'  
উনিত্রিশ কাঠা এগার হটাক ত্রিশ বর্গফুট জমি (কমন প্যাসেজের জমি বাদে) যাহা  
এই বস্টন নামা দলিলের তৃতীয় পক্ষ শ্রী গোপাল প্ৰসাদ জয়সওয়াল মহাশয়ের অংশে

Nand Lal Jaiswal

Amard Lal Jaiswal

Go-pal Chand Jaiswal

Umesh Chand Jaiswal

:: 20 ::

(ঙ) তপশীল বর্ণিত সম্ভ্রান্তি যাযা অত্র বস্টন নামা দলিলের চতুর্থ পক্ষ প্রী উমেশ চন্দ্র জয়সওয়াল মহাশয়ের অংশে নির্দিষ্ট ও চিহ্নিত হইল তাহার পরিচয়  
.....

১। জেলা - উত্তর ২৪ পরগণা, থানা - দমদম এয়ারপোর্ট ও এ্যাভিসনয়ল ডিস্ট্রিক্ট সাবরেজিস্ট্রী অফিস বিধাননগর স্টেট সার্ভে এলাকাধীন কলিকাতা পরগণা - দ্বিত এবং রাজারহাট - গোপালপুর পৌরসভার অন্তর্গত মৌজা গোপালপুর গ্রামে জে. এল. নং ২, জে. সা. নং ১৪০, ভৌমি ২২৯৮ নং ৩৩০ হাল মালিক মহামান্য পশ্চিমবঙ্গ রাজ্য সরকার পক্ষে জেলা উত্তর ২৪ পরগণার কালেকটর বাহাদুর অধি কারে রাখত মোকররী সুদ্রীয় সাবেক ৩৬১ নং হাল ৪২১ নং খতিয়ান ৩৩০ জমি বার্ষিক টাকা করের জমাজমির মধ্যে - - - - -

সাবেক ৩৮৯৪ নং দাগের হাল আয়. এস. ২১১১ উনত্রিশশত এগার নং দাগস্থিত শালি ৭৪৮০ শতক বাঙ্গালা মাপে ২ বিঘা ৫ কাঠা ২ হটাক উহার মধ্যে কমবেশি ১১ - ১৫ - ০' এগার কাঠা পনের হটাক জমি মায ইজমেন্ট রাইট সুদ্রাদি সহ বার্ষিক হারাহারি মতে ২২০ পয়সা খাজনা মাত্র ।

২। ঐ জেলা, ঐ থানা, ঐ মৌজা গোপালপুর গ্রামে ঐ মালিক অধি কারে রাখত দখলি সুদ্রীয় সাবেক ১৪১৩ হাল ১৫০৫ নং খতিয়ান ৩৩০ বার্ষিক ১০ টাকা করের জমাজমির মধ্যে - - -

সাবেক ৩৮৯৭ নং দাগের হাল আয়. এস. ২১১৪ উনত্রিশশত চৌদ্দ নং দাগস্থিত শালি ২১ শতক বাঙ্গালা মাপে কমবেশি ১২ - ১১ - ০' হটাক জমির মধ্যে কমবেশি ২ - ১২ - ৩০' দুই কাঠা বায় হটাক ত্রিশ বর্গফুট জমি বার্ষিক হারাহারি মতে ৩৫ পয়সা খাজনা মাত্র ।

Nand Lal Jainmal

Amrod Lal Jainmal

Cepal Band Jainmal

Umesh Chand Jainmal

৩। এই জেলা, এই থানা, এই মৌজা গোপালপুর গ্রামে এই মালিক অধিকারে সাবেক ১৯২৫ নং খতিয়ানের হাল ১৯৩৬ নং খতিয়ান ভূ.ও. জমিজমার মধ্যে - - - -

সাবেক ৫১৭৮ নং দাগের হাল আর. এস. ৩০৮৬ তেত্রিশশত ছিয়ানী নং দাগে জায়ী ১০ শতক বাংলা মাপে ৭ - ১৪ - ০' হটাক উহার মধ্যে কমবেশী ০ - ০ - ০' পাঁচ কাঠা জমি বার্ষিক হারাবারি মতে ৫০ পয়সা খাজনা মাত্র।

সর্বমোট উপরোক্ত ৩ তিনটি জমা ভূ.ও. তিনটি দাগস্থিত ও অত্রস্থ নকসায় 'বেঙ্গলী' রঙ দ্বারা দর্শিত 'ডি' স্লট ভূ.ও. স্থানীয় বাংলা মাপে কমবেশী ১১-১১-০৫ উনিশ কাঠা এগার হটাক ত্রিশ বর্গফুট জমি (কমন প্যাসেজের জমি বাদে) যাহা অত্র বস্টন নামা দলিলের চতুর্থ পন শ্রী উমেশ চন্দ্র জয়সওয়াল মহাশয়ের অংশে নির্দিষ্ট ও চিহ্নিত হইল।

Nand Lal Jainmal

মুসাবিদাকারক যথ-

Nurul Hade  
of Jh  
Dinapore - ৫২ (XVI) 34

টাইপকারক :-

মৃত্যু জম্মু সাহা,  
বিধাননগর সাবজিদ্দা অফিস ॥

হসাদী :-

১। Riten Jaland  
P. Choud. Rice Garden  
Dinapore (M)

২। Sundar Kumar Jainmal  
35/11, Ghosh Lane,  
Calcutta - Fort St.

৩। Sankar Singh  
1/10, Sankar Street  
Calcutta - 40: 006.

৪। Sankar Mandal  
1/10, Narayanpur,

৫। Sankar Mandal  
1/10, Narayanpur



PLAN OF R.S. DAG NO- 2905, 2907, 2908,  
2911, 2913, 2914, 3386.. R.S. NO-140.. J.L. NO-2..  
GOPALPUR.. P.S. AIR PORT.. DIST 24 PARGANAS  
SCALE - 40:0" = 1" (INCH)..

S. NO.	NAME	DAG NO	DAG NO	DAG NO	DAG NO	DAG NO	DAG NO	DAG NO	TOTAL	
		2905	2907	2908	2911	2913	2914	3386	ACRES	
1	KANDALAL JOYSWAL	1-3-0	7-5-0	0-2-0	-	8-15-30	0-11-0	1-7-1	-	19-11
2	ANANDA LAL JOYSWAL	-	0-5-0	8-2-0	0-14-0	6-2-30	-	4-1-0	-	19-11
3	GORAL PRASAD JOYSWAL	-	-	-	-	4-1-0	-	3-0-30	2-10-0	19-11
4	UNESH CHANDRA JOYSWAL	-	-	-	-	11-15-0	-	2-12-30	5-0-0	19-11



R.S. DAG NO- 3387  
 Gopal Prasad Jai  
 unesh Chandra Ja  
 Ananda Lal Joyshw

R.S. DAG NO- 3109



Registrar, Sub-Registrar  
Salt Lake City

14 DEC 2000

Handwritten notes including:  
198  
88861  
3  
13

Handwritten signature or initials, possibly 'Rishabram'.